



**Plan des abords au  
1/2500e**

-  Contours projet
-  Contours\_projet\_100 m



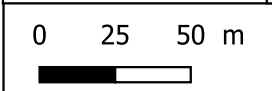
Fond cartographique : Google satellite hybrid  
Source des données : SYNERGIS ENVIRONNEMENT

**Dossier de demande  
d'autorisation**

**EARL VAN DEN BROEK**

N° Affaire : 002799

Auteur : FV



Echelle : 1/2 500e (A3)  
Seule l'échelle graphique  
est garantie

DATE : 04-03-2021

